

















Legende:

-  Lichtzeichen gelb/rot an Normalmast
-  Lichtzeichen gelb/rot an Normalmast mit Andreaskreuz
-  Lautsprecher Fußgängerakustik
-  Peitschenmast mit Lichtzeichen
-  Schranke / Halbschranke
-  Betonschalthaus (achteckig)
-  Hilfseinschalttaste/ Hilfsausschalttaste
-  Fahrleitungsmast und Fahrleitungsdraht
-  vorh. Baum
-  Baum entfällt
-  Grünfläche mit gepl. Baum
-  Kleinpflaster
-  Böschung
-  Stellwerk
-  Bepflanzung
-  Planfeststellungsgrenze

| | |
|---|---|
| Auftraggeber:  BTE- Bremen-Thedinghauser Eisenbahn GmbH Leester Straße 88 28844 Weyhe Telefon 0421 809 509 74 | Weyhe, den 30.03.2009..... ppa. Rehberg ppa. Zimmermann |
| Eisenbahnbetriebsleiter: <div style="text-align: right; font-size: small;">eisenbahntechnisch einverstanden</div> | Weyhe, den 30.03.2009..... ppa. Zimmermann |
| Planverfasser: BPR - Beraten Planen Realisieren Dipl.-Ing. Bernd F. Künne & Partner Am Wall 172 28195 Bremen Telefon 0421 33 50 2-0 Telefax 0421 33 50 2-22 | Bremen, den 30.03.2009..... gez. i.V. Wittrock |
| Objekt: Verlängerung Linie 8 Ergänzung der Betriebsanlagen der Bremen-Thedinghauser Eisenbahn GmbH in den Gemeinden Stuhr und Weyhe Genehmigungsplanung Lageplan - BÜ - Bahn - km 11,656 - Leester Straße/K 115 | Maßstab: <div style="text-align: center; font-size: large;">1:250</div> Anlage: <div style="text-align: center; font-size: large;">7.19</div> |
| Kartengrundlage: ALK-Daten Entwurfsvermessung: Topographie, Gleisanlagen durchgeführt: Vermessungsbüro S & P Langwedel, 01.10.2008 | |
| Datei: S2_LB_42_BAHN.PLT | Stand: 02.07.09 |