


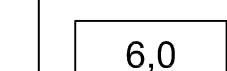


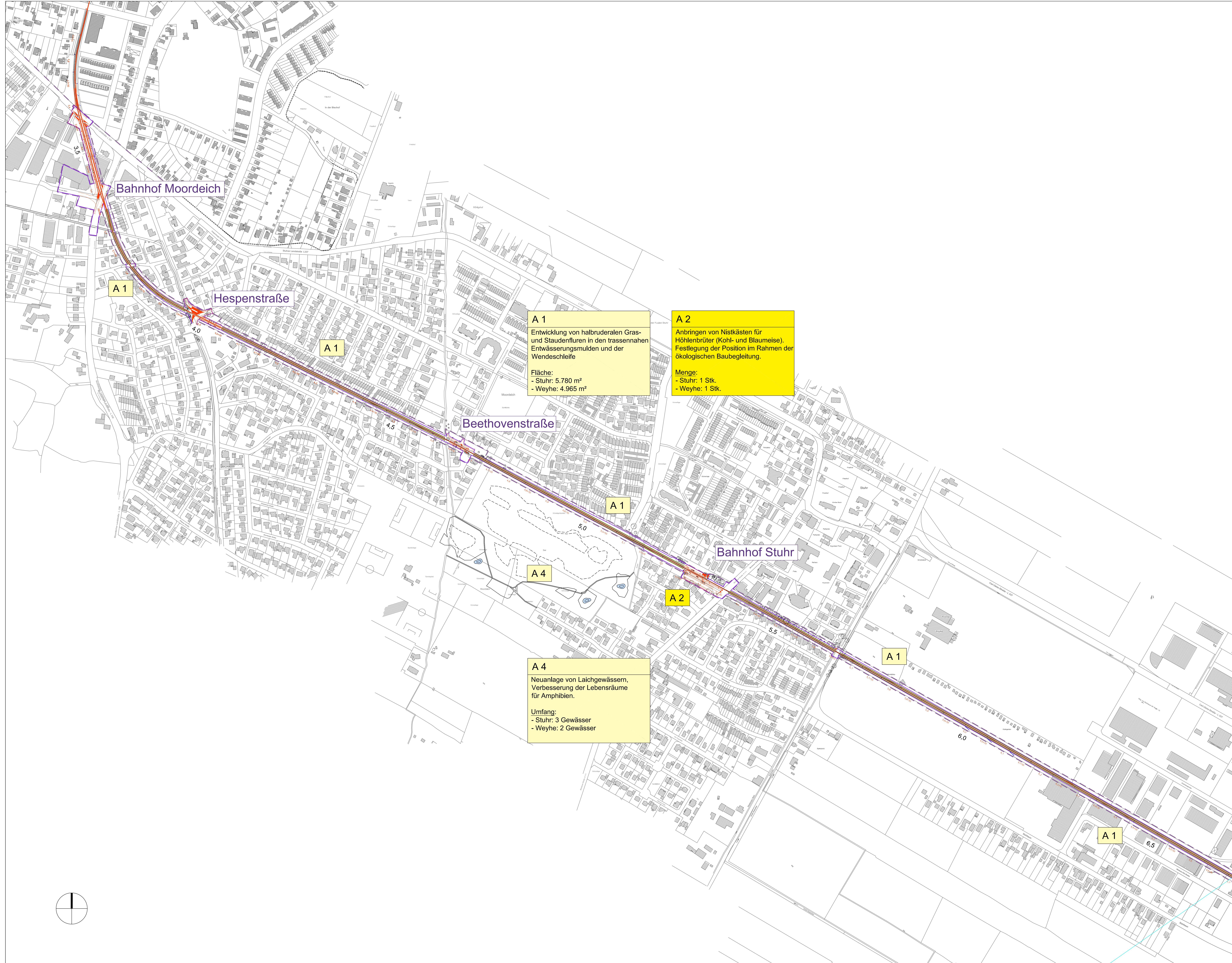


**Verlängerung der Linie 8 von Bremen-Huchting über Stuhr bis Weyhe-Leeste**

**Maßnahmen im Nahbereich des Vorhabens**

-  Entwicklung von Ruderalfluren (Maßnahme A1)
-  Maßnahme Eingriffsregelung (A1, A4, A5)
-  Maßnahme Artenschutz (A2, A3)

-  6,0 Bau-Kilometer
-  Grenze des Untersuchungsgebietes (Biotoptypen)
-  Planfeststellungsgrenze



**A 1**  
 Entwicklung von halbruderalen Gras- und Staudenfluren in den trassennahen Entwässerungsmulden und der Wendeschleife  
 Fläche:  
 - Stuhr: 5.780 m<sup>2</sup>  
 - Weyhe: 4.965 m<sup>2</sup>

**A 2**  
 Anbringen von Nistkästen für Höhlenbrüter (Kohl- und Blaumeise). Festlegung der Position im Rahmen der ökologischen Baubegleitung.  
 Menge:  
 - Stuhr: 1 Stk.  
 - Weyhe: 1 Stk.

**A 4**  
 Neuanlage von Laichgewässern, Verbesserung der Lebensräume für Amphibien.  
 Umfang:  
 - Stuhr: 3 Gewässer  
 - Weyhe: 2 Gewässer

Auftraggeber:	 BTE	Weyhe, den 30.03.2009.....
<b>BTE - Bremen-Thedinghauser Eisenbahn GmbH</b>		ppa. Rehberg
Leister Straße 88   28444 Weyhe   Telefon 0421 809 509 74		ppa. Zimmermann
Eisenbahnbetriebsleiter:	elektrotechnisch einverstanden	Weyhe, den 30.03.2009.....
		ppa. Zimmermann

Planverfasser LSP:	 Kölling & Tesch	Bremen, den 30.03.2009.....
<b>Kölling &amp; Tesch Umweltplanung</b>		gez. Dr. A. Kölling
Am Dobben 79   28203 Bremen   Telefon 0421 23 24 12 0   Telefax 0421 23 24 12 11		

<b>Objekt:</b> Verlängerung Linie 8	Maßstab:
Ergänzung der Betriebsanlagen der Bremen-Thedinghauser Eisenbahn GmbH in den Gemeinden Stuhr und Weyhe	M. 1: 2.500
Genehmigungsplanung	Anlage:
Landschaftspflegerischer Begleitplan – Landschaftspflegerische Maßnahmen	Karte 16

Kartengrundlage: ALK-Daten Entwurfvermessung: Topographie, Geislanlagen durchgeführt: Vermessungsbüro S & P Langwedel, 01.10.2008	Stand:
Datei:	15.07.09