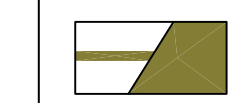
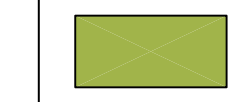
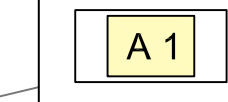

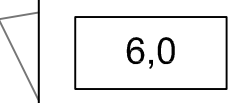




Verlängerung der Linie 8 von Bremen-Huchting über Stuhr bis Weyhe-Leeste

Maßnahmen im Nahbereich des Vorhabens

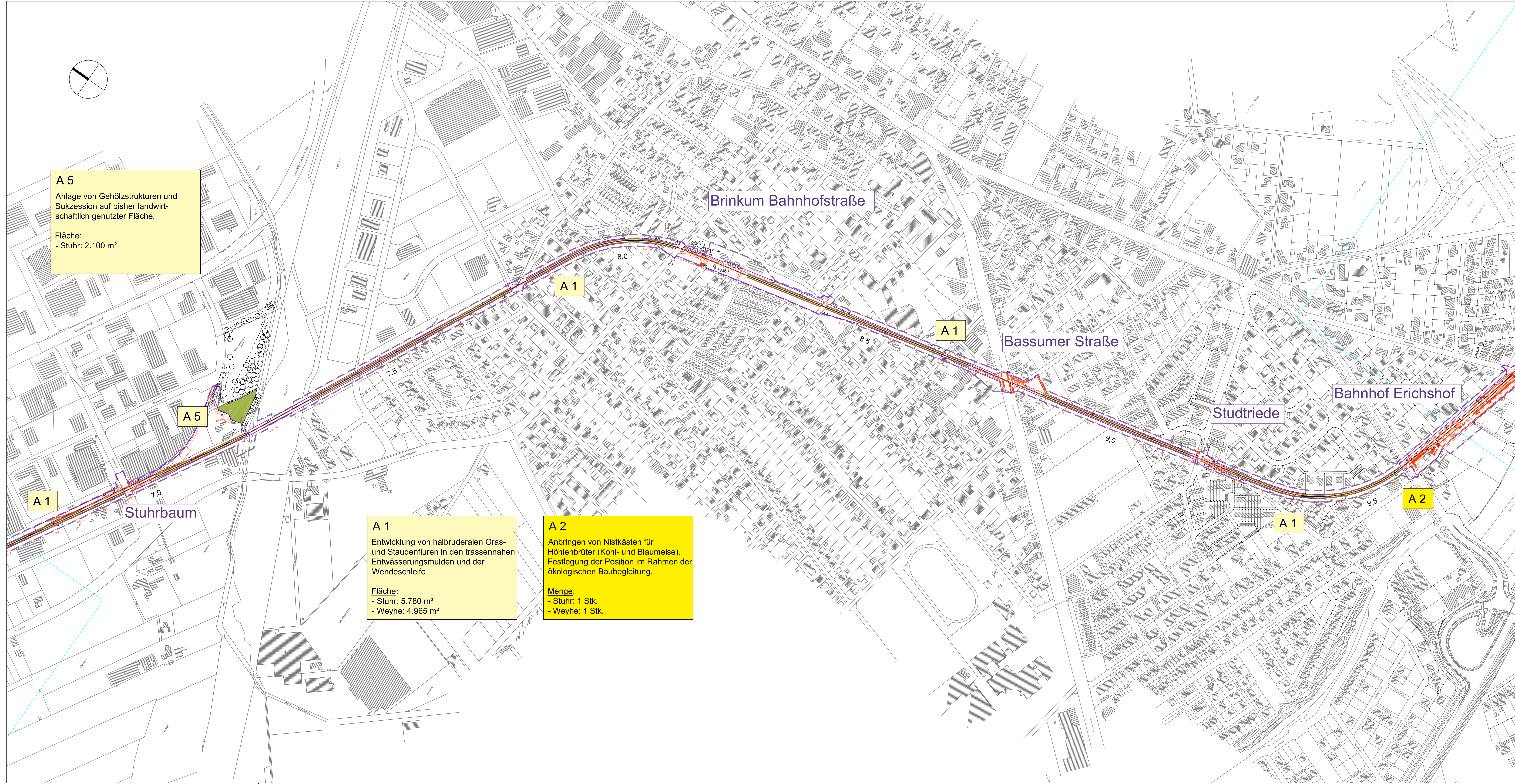
-  Entwicklung von Ruderalfluren (Maßnahme A1)
-  Anlage von Gehölzpflanzungen mit Sukzession (Maßnahme A5)
-  A 1 Maßnahme Eingriffsregelung (A1, A4, A5)
-  A 2 Maßnahme Artenschutz (A2, A3)

-  6,0 Bau-Kilometer
-  Grenze des Untersuchungsgebietes (Biotoptypen)
-  Planfeststellungsgrenze

A 5
Anlage von Gehölzstrukturen und Sukzession auf bisher landwirtschaftlich genutzter Fläche.
Fläche:
- Stuhr: 2.100 m²

A 1
Entwicklung von halbruderalen Gras- und Staudenfluren in den trassennahen Entwässerungsmulden und der Wendeschleife
Fläche:
- Stuhr: 5.780 m²
- Weyhe: 4.965 m²

A 2
Anbringen von Nistkästen für Höhlenbrüter (Kohl- und Blaumeise). Festlegung der Position im Rahmen der ökologischen Baubegleitung.
Menge:
- Stuhr: 1 Stk.
- Weyhe: 1 Stk.



Auftraggeber:  BTE Weyhe, den 30.03.2009.....
BTE- Bremen-Thedinghauser Eisenbahn GmbH ppa. Rehberg
Leester Straße 88 | 28844 Weyhe | Telefon 0421 809 509 74 ppa. Zimmermann
Eisenbahnbetriebsleiter: Weyhe, den 30.03.2009.....
eisenbahntechnisch einverstanden ppa. Zimmermann

Planerfasser LBP:  Kölling & Tesch Bremen, den 30.03.2009.....
Kölling & Tesch Umweltplanung gez. Dr. A. Kölling
Am Dobben 79 | 28203 Bremen | Telefon 0421 23 24 12-0 | Telefax 0421 23 24 12-11

Objekt: **Verlängerung Linie 8** Maßstab:
Ergänzung der Betriebsanlagen der M. 1: 2.500
Bremen-Thedinghauser Eisenbahn GmbH
in den Gemeinden Stuhr und Weyhe
Genehmigungsplanung
Landschaftspflegerischer Begleitplan – Landschaftspflegerische Maßnahmen Anlage:
Karte 17 17

Kartengrundlage: ALK-Daten
Entwurfsvermessung: Topographie, Gleisanlagen
durchgeführt: Vermessungsbüro S & P Langwedel, 01.10.2008
Datei: -- Stand:
15.07.09